

BUENAS PRÁCTICAS

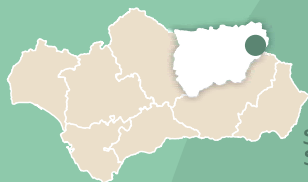


- Deposite la basura en contenedores
- Camina por los senderos marcados
- Respete los bienes y propiedades privadas



- No se permite la captura de animales
- No se permite encender fuego
- No se permite la pesca
- No se permite la recolección de plantas

Teléfono de emergencias: 112



JAÉN

PARQUE NATURAL
Sierras de Cazorla,
Segura y Las Villas

MÁS INFORMACIÓN

Centro de Visitantes Torre del Vinagre. Ctra. A-319 Cazorla - El Tranco km 45. Santiago Pontones. Jaén. Tel. 953 71 30 40

www.ventanadelvisitante.es

e / Dirección / Coordinación: Consejería de Agricultura, Pesca y Medio Ambiente / Agencia de Medio Ambiente y Agua
Realización e imágenes: Grupo Entorno, CISTA y Agencia de Medio Ambiente y Agua



• TRAYECTO

Lineal

• LONGITUD

14,3 km

• TIEMPO ESTIMADO

3 horas

• DIFICULTAD

Media

• TIPO CAMINO

Pista y senda

• PAISAJE/VEGETACIÓN

Campos baldíos, apriscos, pinar, nacimiento del Segura y ribera del río.

• SOMBRA

Escasa

• AUTORIZACIÓN ESPECIAL

No es necesaria

• RECOMENDACIONES

Llevar agua potable y vestimenta y calzado adecuados. Instrumentos de orientación en nevadas.



CÓMO LLEGAR

Desde Santiago de la Espada tomamos la carretera que nos dirige a La Matea, pasamos este pequeño núcleo de población y continuamos hacia Don Domingo.



APARCAMIENTOS

Podemos estacionar nuestro vehículo en la población de Don Domingo.



TRANSPORTE PÚBLICO

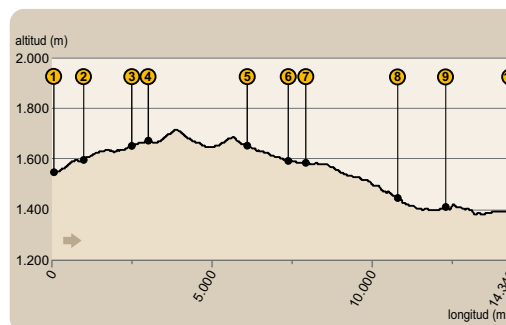
Las principales empresas concesionarias de las líneas regulares de autobuses en la zona son Alsina Graells (tel. 953 75 21 57), y Autocares Carcesa (tel. 953 72 11 42).



OTROS SENDEROS

El parque natural ofrece otros recorridos. Entre los más próximos están Fuente Segura y Cueva del Agua del Río Segura.

PERFIL DEL RECORRIDO



EL NACIMIENTO DEL RIO SEGURA

En el interior de la peculiar crestería calcárea de la Sierra de Segura surge un manantial cristalino conocido como Nacimiento del río Segura. Este queda próximo al núcleo de población de Fuente Segura y al Monte de María Arnal. El manantial de Fuente Segura ha creado un excepcional y fresco paraje donde está ubicada una interesante área recreativa. A su alrededor se localiza un característico bosque de galería dominado por sauces (*Salix alba*) y fresnos (*Fraxinus angustifolia*). En sus inmediaciones habita una gran diversidad de fauna, destacando aves como el mirlo acuático (*Cinclus cinclus*), la lavandera cascadeña (*Motacilla cinerea*), o el martín pescador (*Alcedo atthis*), entre otras especies típicas del medio acuático.



El río Segura nace a una altura de 1.410 metros sobre el nivel del mar, en el manantial conocido como Fuente Segura. A lo largo de su recorrido en sentido noreste se dirige hacia el mar Mediterráneo y recoge las aguas de los ríos Madera, Zumeta y Tus. Sus aguas abastecen el embalse de las Anchuricas, todavía dentro de los límites del parque natural, masa de agua en el corazón de la sierra localizada entre extensos y verdes pinares.

• PROVINCIA / MUNICIPIOS

Jaén / Santiago - Pontones

• HOJAS DEL MTN 1:50.000

908 - Santiago de la Espada

• COORDENADAS INICIO / FINAL

38° 1' 47,16" N - 2° 39' 12,13" O

38° 7' 9,97" N - 2° 41' 24,97" O

• DESNIVEL MÁXIMO

335 m

• COTA MÁXIMA

1.717 m

• COTA MÍNIMA

1.382 m

JAÉN


PARQUE NATURAL
Sierras de Cazorla,
Segura y Las Villas

Ruta GR-144
DE LA TRASHUMANCIA

Etapa 2 Don Domingo
Pontón Alto



JUNTA DE ANDALUCÍA
CONSEJERÍA DE AGRICULTURA, PESCA Y MEDIO AMBIENTE



GR-144 Etapa 2

Don Domingo-Pontón Alto

Esta ruta coincide en su trazado con parte de un sendero de gran recorrido, el GR-144, denominado La ruta de la trashumancia. Comenzaremos en la aldea de Don Domingo y concluiremos en la de Pontón alto, discurriendo por distintas vías pecuarias. Pasaremos junto al nacimiento del río Segura, que sin duda nos sorprenderá por el color verde-azulado de sus cristalinas aguas. Jalonarán nuestro camino numerosos apriscos para guardar el ganado, en especial para la oveja segureña, pieza clave en la economía de la comarca.

Don Domingo

Comenzaremos nuestros pasos en la localidad de Don Domingo (ver [1] en el mapa), una pequeña aldea, perteneciente al término de Santiago-Pontones, que se encuentra en un lejano enclave, próximo a los Campos de Hernán Perea.



Iniciaremos nuestra marcha en dirección a Pontón Alto por una pista forestal por la que de forma ocasional transitan vehículos, debiendo extremar las precauciones.

Ascenderemos hasta encontrar la antigua casa forestal de Don Domingo, hoy en día en desuso y azotada por la aridez y la severidad de las condiciones climatológicas de esta zona.

Continuaremos caminando entre eléboros (*Helleborus foetidus*) y rosales silvestres (*Rosa canina*), sin que a priori destaque en la vegetación ninguna planta de porte arbóreo. Llegaremos a un abrevadero donde el ganado puede saciar su sed en los meses estivales [2].

Continuaremos siempre por la pista principal, que desciende ahora salpicada de encinas (*Quercus rotundifolia*).

El páramo

Enmarcado entre las piedras calizas de estas zonas encontramos, al frente, el aprisco de Los Pardales [3]. Como podremos ver a lo largo de toda la ruta, el ganado está siempre presente en los páramos por los que transitaremos. Además observaremos indicios de su existencia en los pastos y caminos, e incluso podemos encontrarnos algún rebaño que deambule cercano a nuestros pasos.



Seguimos caminando por las estribaciones del Calar de las Palomas [4], que hace de límite de los famosos Campos de Hernán Perea, conocidos por la aridez, el rigor y la seriedad de su paisaje y que se encuentran más al Sur.

A esta altura, a nuestra derecha, podemos contemplar en la lejanía la inmensidad de la mole de La Sagra, en la vecina provincia de Granada, con 2.383 metros de altura.



El pinar

Proseguiremos nuestro trayecto en dirección a la localidad de Pontón Alto. En el camino nos sorprenderán los enormes pinos que nos encontramos a la derecha y que encuadran otro aprisco de ganado, el Aprisco de los Pinos Gordos [5]. Estos pinos destacan sobre el yermo paisaje que siempre nos ha acompañado hasta ahora.



Verdes pinos salgaremos (*Pinus nigra*) son cada vez más abundantes en el paisaje, llegando a la Cañada de la Cruz en la que encontramos un cruce de caminos que solventamos continuando recto [6], tomando un camino poco patente que volverá a enlazar con la pista principal [7].

El nacimiento de un río

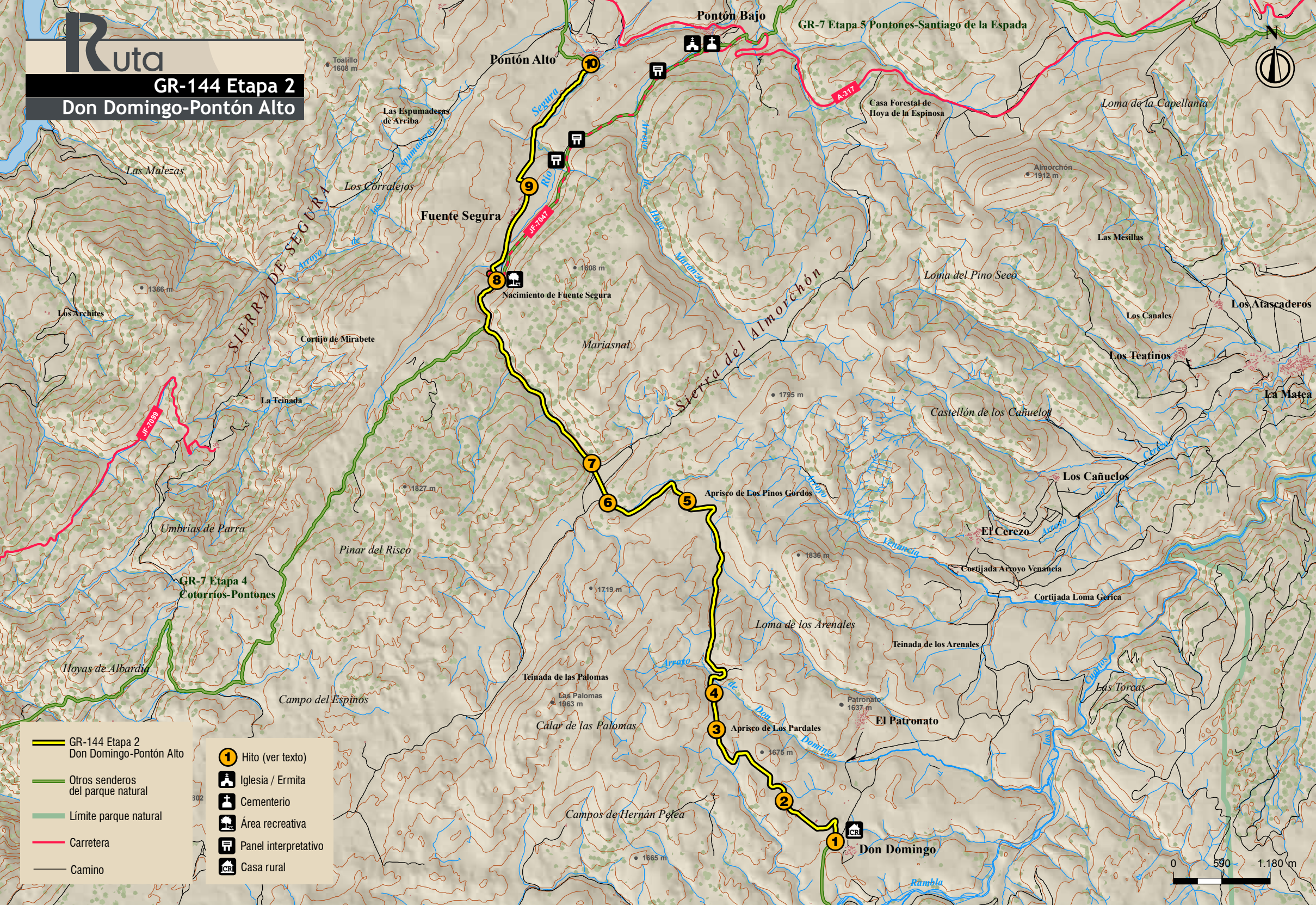
Desde aquí descenderemos ininterrumpidamente jalonados por pequeñas cuevas, hasta encontrar el singular nacimiento del río Segura, en el que borbotones de agua helada y cristalina emanan de una llamativa caverna [8].

A nuestros pies se encontrará la localidad de Fuente Segura, a la cual nos dirigimos, para tomar una senda que nace a la izquierda de un aprisco [9]. Esta senda nos conducirá paralela al aún joven río Segura hacia la localidad final de nuestro recorrido: Pontón Alto [10], en donde podremos descansar y paladear el sabor serrano de esta comarca.



Ruta

GR-144 Etapa 2 Don Domingo-Pontón Alto



GR-144 Etapa 2
Don Domingo-Pontón Alto

Otros senderos
del parque natural

Límite parque natural

Carretera

Camino

1 Hito (ver texto)

Iglesia / Ermita

Cementerio

Área recreativa

Panel interpretativo

Casa rural

0 590 1.180 m